

# Go Metro

metro.net



09-285 ©2009 LACMTA




metro.net

## Metro Gold Line Eastside Extension Adjusted Traffic Routes

*Extensión hacia el Este de Metro Gold Line  
Rutas de tráfico modificadas*





-  Left turn permitted  
*Vueltas a la izquierda permitidas*
-  All legal turns permitted  
*Todas las vueltas legales permitidas*
-  Parking allowed  
*Estacionamiento permitido*

Subject to change at any time  
Please note that there may be additional parking restrictions

*Sujeto a cambios sin previo aviso  
Tome en cuenta que podrá haber restricciones adicionales para estacionamiento*

The 6-mile Metro Gold Line Eastside Extension will pass through Alameda, 1st, Indiana and 3rd streets. Drivers will experience some changes to the traffic configurations in the area when construction is completed and the train is running. The above map shows areas along the route where left hand turns and street parking will be allowed.\*

For more information please contact Community Relations at 213.922.2259 or visit [metro.net/eastside](http://metro.net/eastside).

\*Subject to final plan check.

*La extensión de 6 millas hacia el este de Metro Gold Line pasará por las calles Alameda, 1ª, Indiana y 3ª. Conductores experimentarán algunos cambios en las configuraciones del tráfico en el área cuando la construcción se finalice y el tren esté en funcionamiento. El siguiente mapa muestra las áreas a lo largo de la ruta donde se permitirá estacionar y dar vuelta a la izquierda.\**

*Para más información contacte a Relaciones Comunitarias al 213.922.2259 o visite [metro.net/eastside](http://metro.net/eastside).*

*\*Sujeto a verificación del plan final.*

